

DATA RUAS SALURAN DAN KONDISI SALURAN

D.I. : ULEE GAJAH (1.142 Ha)

KAB. : ACEH TIMUR

No	Ruas Saluran	LUAS (Ha)	DEBIT (m ³ /dt)	PANJANG SALURAN (m)	LEBAR TANGGUL		PENAMPUNG SALURAN			JENIS SALURAN		KONDISI SALURAN				KET
					KIRI (m)	KANAN (m)	LEBAR BAWAH SALURAN (m)	LEBAR ATAS SALURAN (m)	TINGGI SALURAN (m)	SALURAN TANAH (m)	SALURAN PASANGAN (m)	BAIK (√)	RUSAK BERAT (√)	RUSAK SEDANG (√)	RUSAK RINGAN (√)	
A.	SUPLESI (SUNGAI)															
	(BENDUNG COCO)															
1	Saluran Primer Coco															
-	BDCC 0 - BCC 0a			17,00	2,00	3,50	1,50	3,50	1,50	0,00	17,00	√	-	-	-	Sal. Masih Baik
-	BCC 0a - BCC 1			450,00	0,80	1,50	1,20	2,30	1,20	0,00	450,00	-	-	√	-	Sal. Rusak Sedang 120 m.
1	BCC 1 - BCC 2			542,00	0,50	2,20	0,80	1,70	1,10	0,00	542,00	-	-	√	-	Sal. Rusak Sedang 200 m.
2	BCC 2 - BCC 3			192,00	0,50	2,00	0,80	1,50	1,00	0,00	192,00	-	-	√	-	Sal. Rusak Sedang 150 m.
3	BCC 3 - BCC 4			532,00	0,40	0,50	0,70	1,10	0,90	0,00	532,00	-	-	√	-	Sal. Rusak Sedang 122 m.
4	BCC 4 - Sal. Akhir			397,00	0,50	0,40	0,70	1,10	0,90	0,00	397,00	-	-	√	-	Sal. Rusak Sedang 110 m.
				2130,00						0,00	2130,00					
	(BENDUNG D.I. ULEE GAJAH)															
	JALUR KANAN															
1	Saluran Primer Ulee Gajah kn															
-	BDUG 0 - BUG 1 kn			80,00	1,00	1,20	2,00	4,20	1,70	0,00	80,00	√	-	-	-	Sal. Masih Baik
1	BUG 1 kn - BUG 2 kn			235,00	0,80	1,00	1,20	3,20	1,20	0,00	235,00	√	-	-	-	Sal. Masih Baik
2	BUG 2 kn - BUG 3 kn			70,00	0,80	2,00	1,00	3,00	1,20	0,00	70,00	√	-	-	-	Sal. Masih Baik
3	BUG 3 kn - BUG 4 kn			210,00	0,80	2,00	1,00	3,00	1,20	0,00	210,00	√	-	-	-	Sal. Masih Baik
4	BUG 4 kn - BUG 5 kn			102,00	3,00	0,70	0,80	2,20	1,10	0,00	102,00	-	-	√	-	Sal. Rusak Sedang 22 m.
5	BUG 5 kn - BUG 6 kn			82,00	2,50	0,70	0,80	1,70	1,10	0,00	82,00	√	-	-	-	Sal. Masih Baik
6	BUG 6 kn - BUG 7 kn			320,00	1,10	0,40	0,80	1,30	1,00	220,00	100,00	√	-	-	-	Peningkatan Saluran
7	BUG 7 kn - BUG 8 kn			170,00	1,10	0,80	0,80	1,30	0,80	170,00	0,00	√	-	-	-	Peningkatan Saluran
8	BUG 8 kn - Sal. Akhir Jl. Utama.			381,00	1,00	0,50	0,70	1,10	0,80	310,00	71,00	√	-	-	-	Peningkatan/Rusak S. 50 m.
				1650,00						700,00	950,00					
2	Sal. Sekunder. Keude Blang															
1	BUG 1 kn - BKB 1			120,00	0,50	1,00	0,80	1,50	1,00	0,00	120,00	-	-	√	-	Sal. Rusak Sedang 12 m.
2	BKB 1 - BKB 2			215,00	0,50	0,40	0,70	1,50	1,00	0,00	215,00	√	-	-	-	Sal. Masih Baik
3	BKB 2 - BKB 3			440,00	0,50	0,50	0,70	1,50	0,90	0,00	440,00	√	-	-	-	Sal. Masih Baik
4	BKB 3 - BKB 4			473,00	0,50	0,50	0,50	1,30	0,80	0,00	473,00	-	-	√	-	Sal. Rusak Sedang 140 m.
5	BKB 4 - BKB 5			372,00	0,40	3,20	0,90	1,40	0,90	0,00	372,00	√	-	-	-	Sal. Masih Baik
6	BKB 5 - BKB 6			471,00	0,80	1,00	0,80	1,10	0,80	400,00	71,00	√	-	-	-	Peningkatan Saluran
				2091,00						400,00	1691,00					

3	Saluran Sek. Matang Seuleumak															
1	BKB 4 - BMS 1		928,00	1,20	0,50	0,70	1,20	0,70	300,00	628,00	-	-	√	-	Peningkatan/Rusak S. 230 m.	
			928,00						300,00	628,00						
4	Sal. Sekunder. Blang Panjo															
1	BUG 4 kn - BBP 1		308,00	0,50	0,50	0,70	0,90	0,70	188,00	120,00	√	-	-	-	Peningkatan Saluran	
			308,00						188,00	120,00						
	JALUR KIRI															
1	Saluran Primer Ulee Gajah kr															
-	BDUG 0 - BUG 1 kr		1090,00	1,00	0,80	0,90	1,40	0,90	0,00	1.090,00	-	-	√	-	Sal. Rusak Sedang 72 m.	
1	BUG 1.Kr. - Sal. Akhir. Jl. Utama.		544,00	0,30	0,70	0,50	0,70	0,70	0,00	544,00	-	-	√	-	Sal. Rusak Sedang 120 m.	
			1634,00						0,00	1634,00						
2	Sal. Sekunder Tunong Bugeng															
1	BUG 1.Kr. - BTB 1		214,00	0,30	0,20	0,50	0,60	0,60	0,00	214,00	-	-	√	-	Sal. Rusak Sedang 70 m.	
			214,00						0,00	214,00						
	JUMLAH PRIMER		5414,00						700,00	4714,00						
	JUMLAH SEKUNDER		3541,00						888,00	2653,00						
	TOTAL SEMUA		8955,00						1588,00	7367,00						

DAFTAR DATA BASE JARINGAN IRIGASI

A. Data Daerah Irigasi

Nama Daerah Irigasi	:	D.I. Ulee Gajah
Luas (Ha)	:	- Ha
Luas Areal Potensial	:	1.142,00 Ha
Luas Areal Fungsional	:	- Ha
Kabupaten	:	Aceh Timur
Kecamatan	:	Nurussalam/Darul Falah/Julok
Pengamat Dinas PU	:	Idi

B. Data Fisik Daerah Irigasi

Sumber Air	:	Kr. Ulee Gajah/Kr. Coco
Cathman Area	:	- Km ²
Bangunan Utama	:	Bendung
Tahun Dibangun	:	1988/

Bangunan Pada Utama Bendung (2 Bendung)

- Mercu	:	2,00	Buah
- Pintu Intake (Sal. Pembawa) kn	:	1,00	Buah
- Pintu Penguras	:	2,00	Buah
- Bangunan Ukur	:	-	Buah
- Kantong Lumpur	:	-	Buah
- Pintu Sal. Pembuang	:	-	Buah
- Pintu Intake (Sal. Pembawa) kr	:	2,00	Buah

Bangunan Pada Saluran Pembawa

- Bangunan Bagi Sadap	:	1,00	Buah
- Bangunan Bagi	:	2,00	Buah
- Bangunan Sadap	:	23,00	Buah
- Bangunan Akhir (Box)	:	-	Buah
- Bangunan Terjun	:	7,00	Buah
- Talang	:	3,00	Buah
- Siphon	:	-	Buah
- Tangga Cuci	:	12,00	Buah
- Gorong - Gorong (Plat Beton)	:	7,00	Buah
- Jembatan	:	-	Buah
- Terowongan	:	-	Titik

Saluran Pembawa

- Saluran Primer			
a. Total Panjang	:	5414,00	m'
b. Berfungsi	:	5414,00	m'
c. Rusak	:	966,00	m'
- Saluran Sekunder			
a. Total Panjang	:	3541,00	m'
b. Berfungsi	:	3541,00	m'
c. Rusak	:	452,00	m'

- Saluran Tersier			
a. Total Panjang	:	-	m'
b. Berfungsi	:	-	m'
c. Rusak	:	-	m'
- Saluran Kwarter			
a. Total Panjang	:	-	m'
b. Berfungsi	:	-	m'
c. Rusak	:	-	m'

Saluran Pembuang

- Saluran Pembuang Primer	:	-	m'
- Saluran Pembuang Sekunder	:	-	m'

Bangunan Pada Saluran Pembuang

- Gorong - Gorong (Plat Beton)	:	-	Buah
- Jembatan	:	-	Buah
- Pengambilan	:	-	Buah

Jalan inspeksi

- Jalan	:	210,00	m'
- Jembatan	:	-	Buah
- Gorong - Gorong (Plat Beton)	:	1,00	Buah

Genset (Unit)	:	-	Unit
-----------------------	---	---	------

Debit Rencana	:	-	m ³ /dt
----------------------	---	---	--------------------

Debit Sungai Rata-rata	:	-	m ³ /dt
-------------------------------	---	---	--------------------

- Debit Sungai Maksimum	:	-	m ³ /dt
- Debit Sungai Minimum	:	-	m ³ /dt

Petani

- Jumlah Petani	:	-	Org
- Jumlah P3A	:	-	Buah
- Jumlah Anggota P3A	:	-	Org
- Jumlah GP3A	:	-	Buah

KONDISI PINTU DAN KELENGKAPAN

D.I. : ULEE GAJAH (1.142 Ha)

KAB. : ACEH TIMUR

NO	NAMA PINTU	KONDISI PINTU DAN KELENGKAPANNYA																Keterangan		
		Lebar Pintu b (m)	Tinggi Pintu h (m)	Tinggi Ht. Pintu (m)	Stang		Stang pjng (Ulir)		Daun Pintu		Kerangka		Gigi Nenas		Gigi Piring		Gembok			
					Baik	Rusak / Hilang	Baik	Rusak / Hilang	Baik	Rusak / Hilang	Baik	Rusak / Hilang	Baik	Rusak / Hilang	Baik	Rusak / Hilang	Baik	Rusak / Hilang		
	PINTU																			
1	BDCC 0																			
1	Pintu Penguras	1,17	1,00	4,00	√		√		√		√		√		√		√		Pintu Masih Baik	
1	Pintu Intake.	-	-	-	-	-	-	-	-	-	-	-	-	-	-	-	-	-	-	-
2	BCC 0a																			
1	Pintu (Sal. Primer)/Intake	0,73	1,00	3,50	√		√		√		√		√		√		√		Pintu Masih Baik	
3	BCC 1																			
1	Pintu Sal. Tersier kr	-	-	-	-	-	-	-	-	-	-	-	-	-	-	-	-	-	-	Belum ada Pintu
2	Pintu Sal. Primer	1,00	0,70	1,80	√		√		√		√		√		√		√		Pintu Masih Baik	
4	BCC 2																			
1	Pintu Sal. Tersier kr	-	-	-	-	-	-	-	-	-	-	-	-	-	-	-	-	-	-	Belum ada Pintu
2	Pintu Sal. Primer	0,70	0,70	1,40	√		√		√		√		√		√		√		Pintu Masih Baik	
5	BCC 3																			
1	Pintu Sal. Tersier kr	-	-	-	-	-	-	-	-	-	-	-	-	-	-	-	-	-	-	Belum ada Pintu
2	Pintu Sal. Primer	0,70	0,70	1,40	√		√		√		√		√		√		√		Pintu Masih Baik	
6	BCC 4																			
1	Pintu Sal. Tersier kr	-	-	-	-	-	-	-	-	-	-	-	-	-	-	-	-	-	-	Belum ada Pintu
2	Pintu Sal. Primer	0,60	0,60	1,30	√		√		√		√		√		√		√		Pintu Masih Baik	
8	BDUG 0																			
1	Pintu Penguras	1,15	1,00	3,00	√		√		√		√		√		√		√		Pintu Masih Baik	
2	Pintu Intake.kn.	1,05	1,00	3,00	√		√		√		√		√		√		√		Pintu Masih Baik	
3	Pintu Intake.kr.	0,77	1,00	3,00	√		√		√		√		√		√		√		Pintu Masih Baik	
9	BUG 1 kn																			
1	Pintu Sal. Primer	0,80	1,00	3,00	√		√		√		√		√		√		√		Pintu Masih Baik	
2	Pintu Sal. Sekunder kn	0,70	1,00	3,20	√		√		√		√		√		√		√		Pintu Masih Baik	
10	BUG 2 kn																			
1	Pintu Sal. Primer	-	-	-	-	-	-	-	-	-	-	-	-	-	-	-	-	-	-	Belum ada Pintu
2	Pintu Sal. Tersier kn	-	-	-	-	-	-	-	-	-	-	-	-	-	-	-	-	-	-	Belum ada Pintu
11	BUG 3 kn																			
1	Pintu Sal. Primer	-	-	-	-	-	-	-	-	-	-	-	-	-	-	-	-	-	-	Belum ada Pintu
2	Pintu Sal. Sekunder kn	-	-	-	-	-	-	-	-	-	-	-	-	-	-	-	-	-	-	Belum ada Pintu
12	BUG 4 kn																			
1	Pintu Sal. Sekunder kr	0,40	0,80	1,20	√		√		√		√		√		√		√		Pintu Masih Baik	
2	Pintu Sal. Primer	0,88	1,10	1,90	√		√		√		√		√		√		√		Pintu Masih Baik	
3	Pintu Sal. Primer	0,88	1,10	1,90	√		√		√		√		√		√		√		Pintu Masih Baik	
4	Pintu Sal. Sekunder kn	0,50	0,50	1,20	√		√		√		√		√		√		√		Pintu Masih Baik	


**DATA KONDISI INVENTARISASI DAERAH IRIGASI ULEE GAJAH
KABUPATEN ACEH TIMUR (TAHUN 2017)**

NO	RUAS	PANJANG SALURAN (M')	JENIS SALURAN		KONDISI SALURAN					FOTO
			SALURAN PASANGAN (M')	SALURAN TANAH (M')	RUSAK BERAT (M')	RUSAK SEDANG (M')	RUSAK RINGAN (M')	BAIK (M')	SEDIMEN (M')	
	Bangunan Bagi : Rusak Sedang (BUG 1 kr)									<p align="right">SKEMA JARINGAN IRIGASI DA. ULEE GAJAH (A-142114) ACEH TIMUR</p>
	Saluran Sekunder									
1	BUG 1 kr - BTB 1	214	214	0	-	70	-	144	-	
	Bangunan Sadap :Rusak Sedang (BTB 1)									

**DATA KONDISI INVENTARISASI DAERAH IRIGASI ULEE GAJAH
KABUPATEN ACEH TIMUR (TAHUN 2017)**

NO	RUAS	PANJANG SALURAN (M')	JENIS SALURAN		KONDISI SALURAN					FOTO	
			SALURAN PASANGAN (M')	SALURAN TANAH (M')	RUSAK BERAT (M')	RUSAK SEDANG (M')	RUSAK RINGAN (M')	BAIK (M')	SEDIMEN (M')		
	Bangunan Bagi : Rusak Sedang (BUG 1 kr)									 <p style="text-align: right;">LEGENDA</p> <p style="text-align: center;">SKEMA JARINGAN IRIGASI DA. ULEE GAJAH (1:10000) ACEH TIMUR</p>	
1	Saluran Primer BUG 1 kr - Sal. Akhir Jl. Utama	544	544	0	-	120	-	424	-		
				PEKERJAAN FISIK (DANA DESA) SEDANG DIKERJAKAN TAHUN 2017							
											

**DATA KONDISI INVENTARISASI DAERAH IRIGASI ULEE GAJAH
KABUPATEN ACEH TIMUR (TAHUN 2017)**

NO	RUAS	PANJANG SALURAN (M')	JENIS SALURAN		KONDISI SALURAN					FOTO
			SALURAN PASANGAN (M')	SALURAN TANAH (M')	RUSAK BERAT (M')	RUSAK SEDANG (M')	RUSAK RINGAN (M')	BAIK (M')	SEDIMEN (M')	
	Bendung Ulee Gajah (BDUG 0)									
1	Saluran Primer BDUG 0 - BUG 1 kr	1090	1090	0	-	72	-	1018	-	
										

**DATA KONDISI INVENTARISASI DAERAH IRIGASI ULEE GAJAH
KABUPATEN ACEH TIMUR (TAHUN 2017)**

NO	RUAS	PANJANG SALURAN (M')	JENIS SALURAN		KONDISI SALURAN					FOTO
			SALURAN PASANGAN (M')	SALURAN TANAH (M')	RUSAK BERAT (M')	RUSAK SEDANG (M')	RUSAK RINGAN (M')	BAIK (M')	SEDIMEN (M')	
	Bangunan Bagi Sadap : Rusak Sedang (BUG 4 kn)									
	Saluran Sekunder									
1	BUG 4 kn - BBP 1	308	120	188	-	0	-	308	-	
	Bangunan Sadap : Rusak Sedang (BBP 1)									

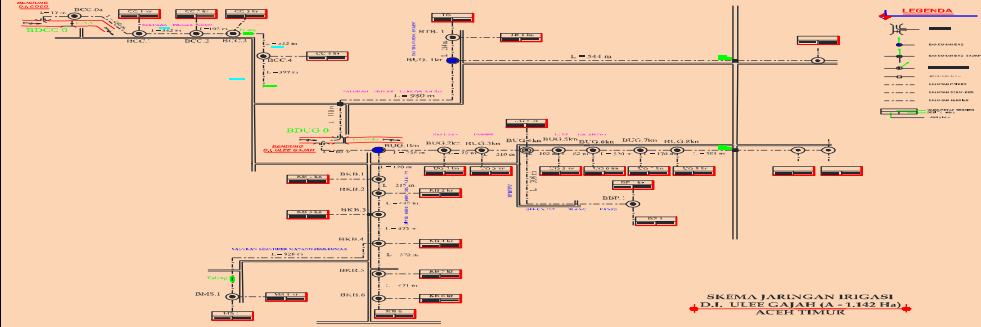

**DATA KONDISI INVENTARISASI DAERAH IRIGASI ULEE GAJAH
KABUPATEN ACEH TIMUR (TAHUN 2017)**

NO	RUAS	PANJANG SALURAN (M')	JENIS SALURAN		KONDISI SALURAN					FOTO
			SALURAN PASANGAN (M')	SALURAN TANAH (M')	RUSAK BERAT (M')	RUSAK SEDANG (M')	RUSAK RINGAN (M')	BAIK (M')	SEDIMEN (M')	
	Bangunan Sadap : Rusak Sedang (BKB 4)									
	Saluran Sekunder									
1	BKB 4 - BMS 1	928	628	300	-	230	-	698	-	
	Bangunan Sadap : Rusak Sedang (BMS 1)									

**DATA KONDISI INVENTARISASI DAERAH IRIGASI ULEE GAJAH
KABUPATEN ACEH TIMUR (TAHUN 2017)**

NO	RUAS	PANJANG SALURAN (M')	JENIS SALURAN		KONDISI SALURAN					FOTO
			SALURAN PASANGAN (M')	SALURAN TANAH (M')	RUSAK BERAT (M')	RUSAK SEDANG (M')	RUSAK RINGAN (M')	BAIK (M')	SEDIMEN (M')	
	Bangunan Sadap : Rusak Sedang (BKB 4) Saluran Sekunder									<p align="right">SKEMA JARINGAN IRIGASI D.A. ULEE GAJAH (A-142140) ACEH TIMUR</p>
1	BKB 4 - BKB 5	372	372	0	-	0	-	372	-	
										<p align="center">PEKERJAAN FISIK BIDANG OP. (PEMELIHARAAN) SEDANG DIKERJAKAN TAHUN 2017</p>

**DATA KONDISI INVENTARISASI DAERAH IRIGASI ULEE GAJAH
KABUPATEN ACEH TIMUR (TAHUN 2017)**

NO	RUAS	PANJANG SALURAN (M')	JENIS SALURAN		KONDISI SALURAN					FOTO
			SALURAN PASANGAN (M')	SALURAN TANAH (M')	RUSAK BERAT (M')	RUSAK SEDANG (M')	RUSAK RINGAN (M')	BAIK (M')	SEDIMEN (M')	
	Bangunan Sadap : Rusak Sedang (BKB 3)									 <p align="right">SKEMA JARINGAN IRIGASI D.A. ULEE GAJAH (A. 142.140) ACEH TIMUR</p>
1	Saluran Sekunder BKB 3 - BKB 4	473	473	0	-	140	-	333	-	
										

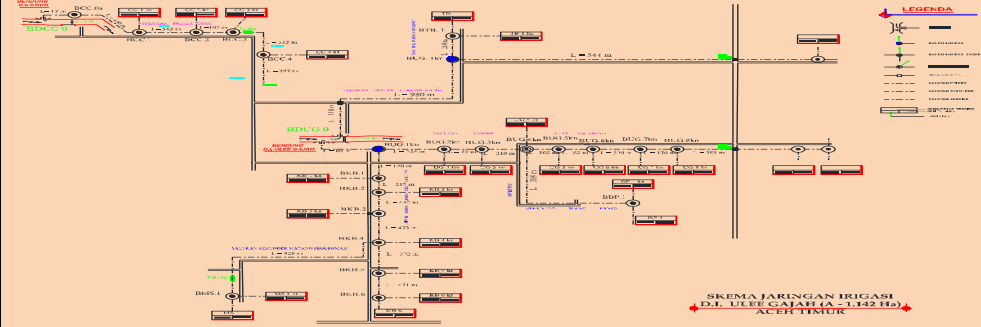

**DATA KONDISI INVENTARISASI DAERAH IRIGASI ULEE GAJAH
KABUPATEN ACEH TIMUR (TAHUN 2017)**

NO	RUAS	PANJANG SALURAN (M')	JENIS SALURAN		KONDISI SALURAN					FOTO
			SALURAN PASANGAN (M')	SALURAN TANAH (M')	RUSAK BERAT (M')	RUSAK SEDANG (M')	RUSAK RINGAN (M')	BAIK (M')	SEDIMEN (M')	
	Bangunan Sadap : Rusak Sedang (BKB 2)									
1	Saluran Sekunder BKB 2 - BKB 3	440	440	0	-	0	-	440	-	

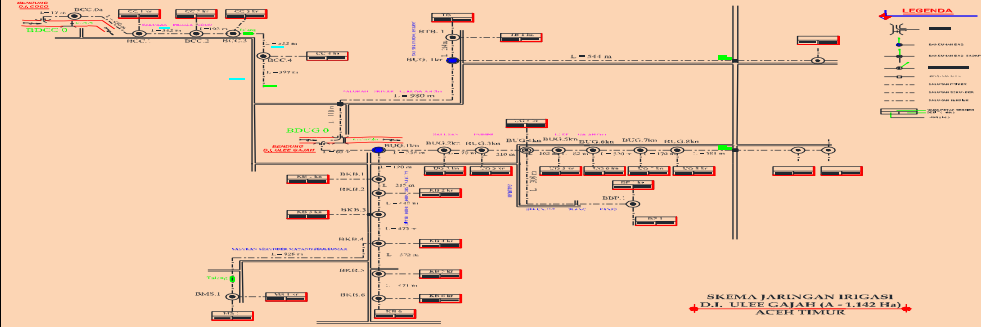

**DATA KONDISI INVENTARISASI DAERAH IRIGASI ULEE GAJAH
KABUPATEN ACEH TIMUR (TAHUN 2017)**

NO	RUAS	PANJANG SALURAN (M')	JENIS SALURAN		KONDISI SALURAN					FOTO
			SALURAN PASANGAN (M')	SALURAN TANAH (M')	RUSAK BERAT (M')	RUSAK SEDANG (M')	RUSAK RINGAN (M')	BAIK (M')	SEDIMEN (M')	
	Bangunan Sadap : Rusak Sedang (BKB 1)									
1	Saluran Sekunder BKB 1 - BKB 2	215	215	0	-	0	-	215	-	

**DATA KONDISI INVENTARISASI DAERAH IRIGASI ULEE GAJAH
KABUPATEN ACEH TIMUR (TAHUN 2017)**

NO	RUAS	PANJANG SALURAN (M')	JENIS SALURAN		KONDISI SALURAN					FOTO
			SALURAN PASANGAN (M')	SALURAN TANAH (M')	RUSAK BERAT (M')	RUSAK SEDANG (M')	RUSAK RINGAN (M')	BAIK (M')	SEDIMEN (M')	
	Bangunan Bagi : Masih Baik (BUG 1 kn) Saluran Sekunder									
1	BUG 1 kn - BKB 1	120	120	0	-	12	-	108	-	
										

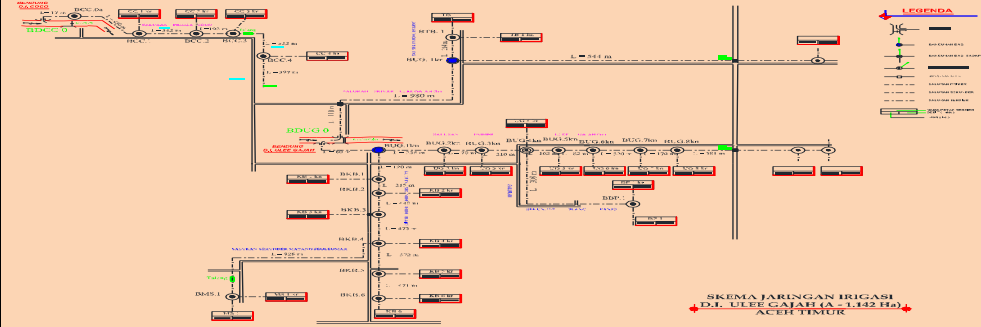

**DATA KONDISI INVENTARISASI DAERAH IRIGASI ULEE GAJAH
KABUPATEN ACEH TIMUR (TAHUN 2017)**

NO	RUAS	PANJANG SALURAN (M')	JENIS SALURAN		KONDISI SALURAN					FOTO
			SALURAN PASANGAN (M')	SALURAN TANAH (M')	RUSAK BERAT (M')	RUSAK SEDANG (M')	RUSAK RINGAN (M')	BAIK (M')	SEDIMEN (M')	
	Bangunan Sadap : Rusak Sedang (BUG 8 kn) Saluran Primer									
1	BUG 8 kn - Sal.Akhir Jl. Utama	381	71	310	-	50	-	331	-	
										

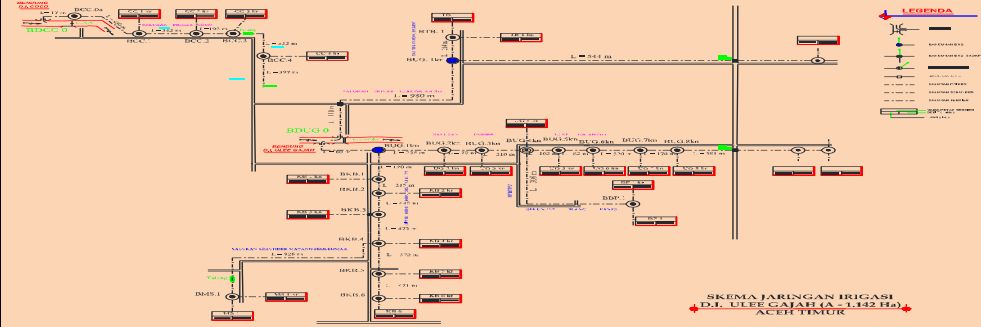

**DATA KONDISI INVENTARISASI DAERAH IRIGASI ULEE GAJAH
KABUPATEN ACEH TIMUR (TAHUN 2017)**

NO	RUAS	PANJANG SALURAN (M')	JENIS SALURAN		KONDISI SALURAN					FOTO
			SALURAN PASANGAN (M')	SALURAN TANAH (M')	RUSAK BERAT (M')	RUSAK SEDANG (M')	RUSAK RINGAN (M')	BAIK (M')	SEDIMEN (M')	
	Bangunan Sadap : Rusak Sedang (BUG 7 kn)									
1	Saluran Primer BUG 7 kn - BUG 8 kn	170	0	170	-	0	-	170	-	

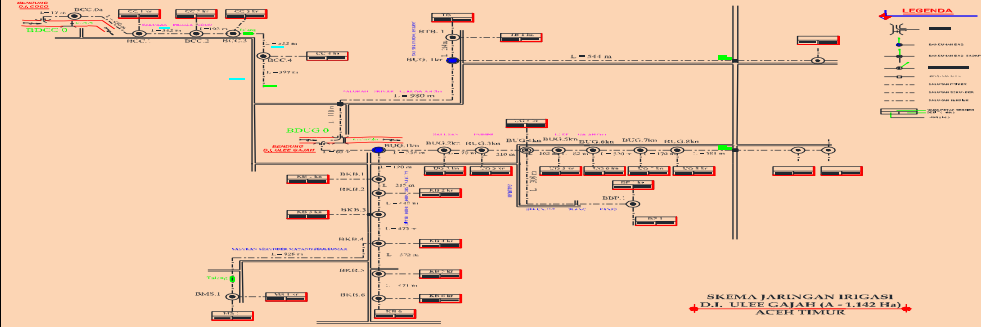

**DATA KONDISI INVENTARISASI DAERAH IRIGASI ULEE GAJAH
KABUPATEN ACEH TIMUR (TAHUN 2017)**

NO	RUAS	PANJANG SALURAN (M')	JENIS SALURAN		KONDISI SALURAN					FOTO
			SALURAN PASANGAN (M')	SALURAN TANAH (M')	RUSAK BERAT (M')	RUSAK SEDANG (M')	RUSAK RINGAN (M')	BAIK (M')	SEDIMEN (M')	
	Bangunan Sadap : Masih Baik (BUG 6 kn) Saluran Primer									 <p style="text-align: right; font-size: small;">SKEMA JARINGAN IRIGASI D.A. ULEE GAJAH (A. 142.140) ACEH TIMUR</p>
1	BUG 6 kn - BUG 7 kn	320	100	220	-	0	-	320	-	
										

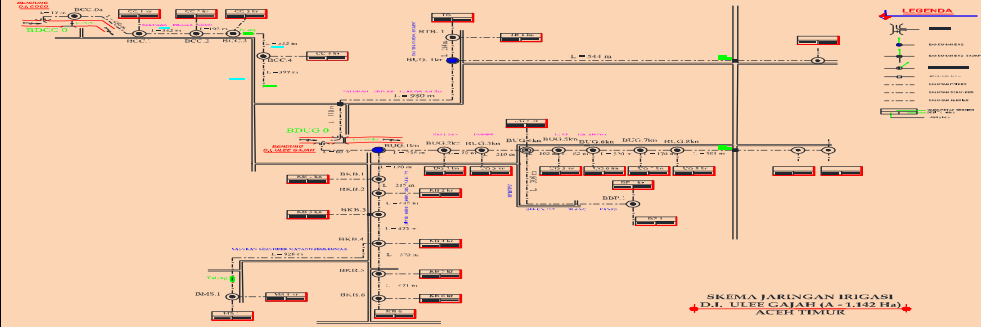

**DATA KONDISI INVENTARISASI DAERAH IRIGASI ULEE GAJAH
KABUPATEN ACEH TIMUR (TAHUN 2017)**

NO	RUAS	PANJANG SALURAN (M')	JENIS SALURAN		KONDISI SALURAN					FOTO
			SALURAN PASANGAN (M')	SALURAN TANAH (M')	RUSAK BERAT (M')	RUSAK SEDANG (M')	RUSAK RINGAN (M')	BAIK (M')	SEDIMEN (M')	
	Bangunan Sadap : Masih Baik (BUG 5 kn) Saluran Primer									 <p align="right">SKEMA JARINGAN IRIGASI D.A. ULEE GAJAH (A-142110) ACEH TIMUR</p>
1	BUG 5 kn - BUG 6 kn	82	82	0	-	0	-	82	-	
										

**DATA KONDISI INVENTARISASI DAERAH IRIGASI ULEE GAJAH
KABUPATEN ACEH TIMUR (TAHUN 2017)**

NO	RUAS	PANJANG SALURAN (M')	JENIS SALURAN		KONDISI SALURAN					FOTO
			SALURAN PASANGAN (M')	SALURAN TANAH (M')	RUSAK BERAT (M')	RUSAK SEDANG (M')	RUSAK RINGAN (M')	BAIK (M')	SEDIMEN (M')	
	Bangunan Bagi Sadap : Rusak Sedang (BUG 4 kn) Saluran Primer									
1	BUG 4 kn - BUG 5 kn	102	102	0	-	22	-	80	-	
										

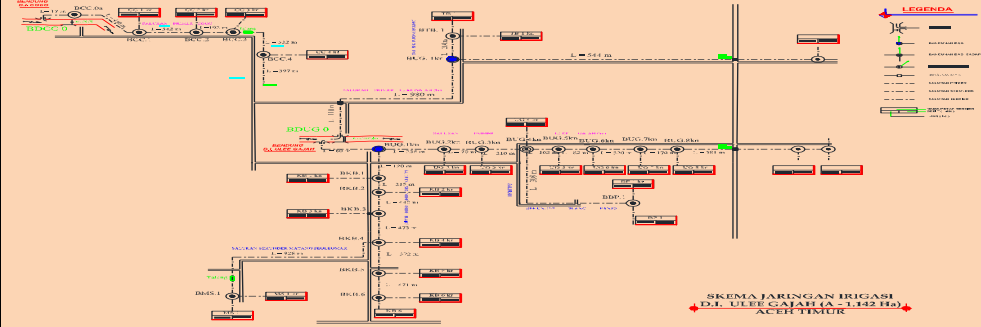

**DATA KONDISI INVENTARISASI DAERAH IRIGASI ULEE GAJAH
KABUPATEN ACEH TIMUR (TAHUN 2017)**

NO	RUAS	PANJANG SALURAN (M')	JENIS SALURAN		KONDISI SALURAN					FOTO
			SALURAN PASANGAN (M')	SALURAN TANAH (M')	RUSAK BERAT (M')	RUSAK SEDANG (M')	RUSAK RINGAN (M')	BAIK (M')	SEDIMEN (M')	
	Bangunan Sadap : Rusak Sedang (BUG 3 kn) Saluran Primer									
1	BUG 3 kn - BUG 4 kn	210	210	0	-	0	-	210	-	
										

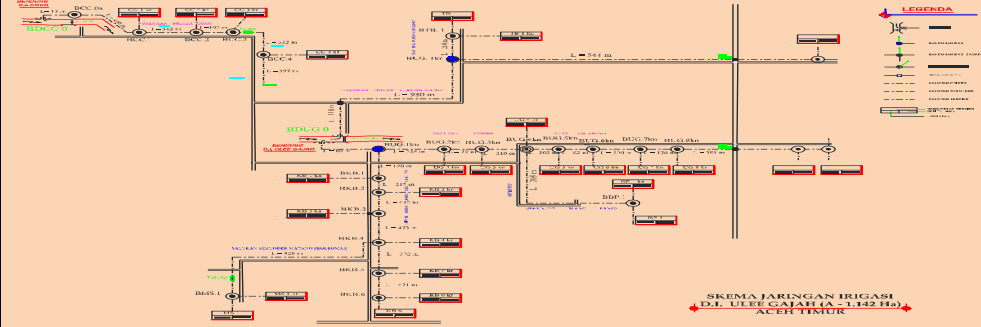
**DATA KONDISI INVENTARISASI DAERAH IRIGASI ULEE GAJAH
KABUPATEN ACEH TIMUR (TAHUN 2017)**

NO	RUAS	PANJANG SALURAN (M')	JENIS SALURAN		KONDISI SALURAN					FOTO
			SALURAN PASANGAN (M')	SALURAN TANAH (M')	RUSAK BERAT (M')	RUSAK SEDANG (M')	RUSAK RINGAN (M')	BAIK (M')	SEDIMEN (M')	
	Bangunan Sadap : Rusak Sedang (BUG 2 kn)									
1	Saluran Primer BUG 2 kn - BUG 3 kn	70	70	0	-	0	-	70	-	

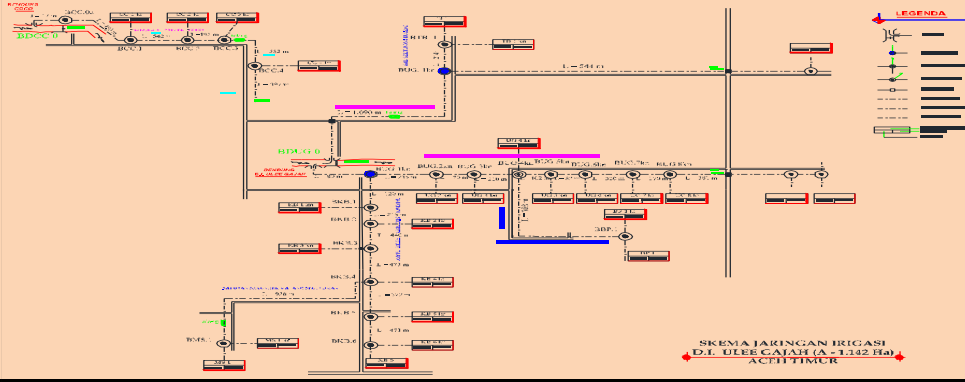






**DATA KONDISI INVENTARISASI DAERAH IRIGASI ULEE GAJAH
KABUPATEN ACEH TIMUR (TAHUN 2017)**

NO	RUAS	PANJANG SALURAN (M')	JENIS SALURAN		KONDISI SALURAN					FOTO
			SALURAN PASANGAN (M')	SALURAN TANAH (M')	RUSAK BERAT (M')	RUSAK SEDANG (M')	RUSAK RINGAN (M')	BAIK (M')	SEDIMEN (M')	
	Bangunan Bagi : Masih Baik (BUG 1 kn) Saluran Primer									
1	BUG 1 kn - BUG 2 kn	235	235	0	-	0	-	235	-	
										

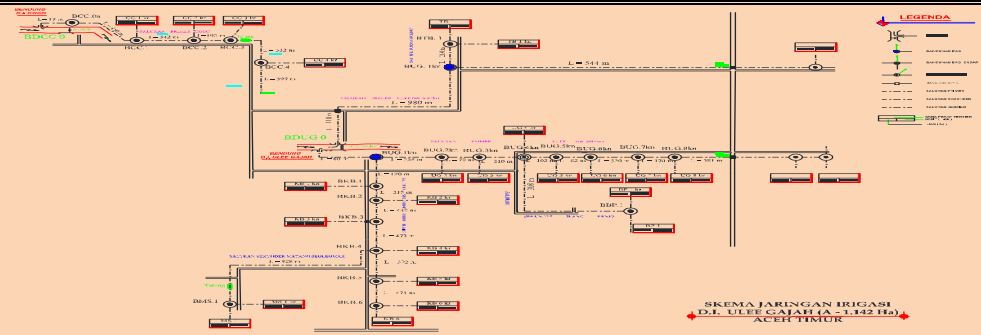

**DATA KONDISI INVENTARISASI DAERAH IRIGASI ULEE GAJAH
KABUPATEN ACEH TIMUR (TAHUN 2017)**

NO	RUAS	PANJANG SALURAN (M')	JENIS SALURAN		KONDISI SALURAN					FOTO
			SALURAN PASANGAN (M')	SALURAN TANAH (M')	RUSAK BERAT (M')	RUSAK SEDANG (M')	RUSAK RINGAN (M')	BAIK (M')	SEDIMEN (M')	
	Bendung Ulee Gajah (BDUG 0)									 <p align="right">SKEMA JARINGAN IRIGASI DA. ULEE GAJAH (A-142110) ACEH TIMUR</p>
	Saluran Primer									
1	BDUG 0 - BUG 1 kn	80	80	0	-	0	-	80	-	

**DATA KONDISI INVENTARISASI DAERAH IRIGASI ULEE GAJAH
KABUPATEN ACEH TIMUR (TAHUN 2017)**

NO	RUAS	AREAL BENDUNG	FOTO
1	Bendung Ulee Gajah (BDUG 0)	<p>Kondisi Bendung :</p> <p>Pasangan Sayap Kiri Bendung (Hulu/Hilir) : Rusak Sedang Pasangan Sayap Kanan Bendung (Hulu/Hilir) : Rusak Sedang Mercu Bendung : Masih Baik Bangunan Rumah Pintu Intake : Belum ada Bangunan Rumah Pintu Penguras : Belum ada</p> <p>Pintu Intake : Masih Baik Pintu Penguras : Masih Baik Saringan Sampah (Trashrack) : Belum ada</p>	      

**DATA KONDISI INVENTARISASI DAERAH IRIGASI ULEE GAJAH
KABUPATEN ACEH TIMUR (TAHUN 2017)**

NO	RUAS	PANJANG SALURAN (M')	JENIS SALURAN		KONDISI SALURAN					FOTO
			SALURAN PASANGAN (M')	SALURAN TANAH (M')	RUSAK BERAT (M')	RUSAK SEDANG (M')	RUSAK RINGAN (M')	BAIK (M')	SEDIMEN (M')	
	Bangunan Sadap : Masih Baik (BCC 4)									 <p align="center">SKEMA JARINGAN IRIGASI DAL. ULEE GAJAH (A. 1142 Ha) ACEH TIMUR</p>
	Saluran Primer									
1	BCC 4 - Sal. Akhir	397	397	0	-	110	-	287	-	

**DATA KONDISI INVENTARISASI DAERAH IRIGASI ULEE GAJAH
KABUPATEN ACEH TIMUR (TAHUN 2017)**

NO	RUAS	PANJANG SALURAN (M')	JENIS SALURAN		KONDISI SALURAN					FOTO
			SALURAN PASANGAN (M')	SALURAN TANAH (M')	RUSAK BERAT (M')	RUSAK SEDANG (M')	RUSAK RINGAN (M')	BAIK (M')	SEDIMEN (M')	
	Bangunan Sadap : Masih Baik (BCC 3) Saluran Primer									
1	BCC 3 - BCC 4	532	532	0	-	122	-	410	-	

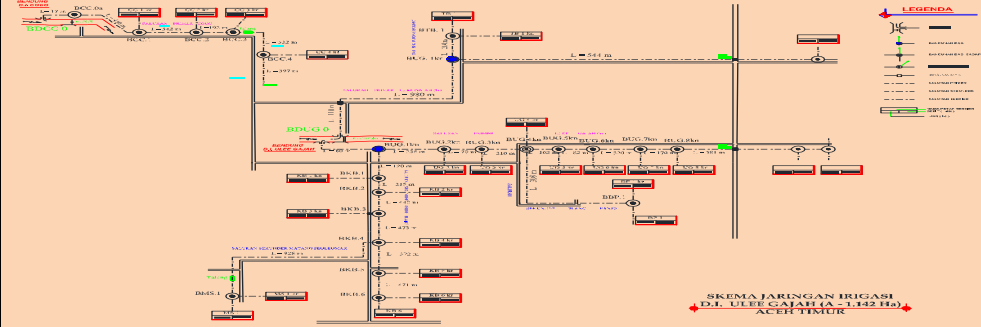

**DATA KONDISI INVENTARISASI DAERAH IRIGASI ULEE GAJAH
KABUPATEN ACEH TIMUR (TAHUN 2017)**

NO	RUAS	PANJANG SALURAN (M')	JENIS SALURAN		KONDISI SALURAN					FOTO
			SALURAN PASANGAN (M')	SALURAN TANAH (M')	RUSAK BERAT (M')	RUSAK SEDANG (M')	RUSAK RINGAN (M')	BAIK (M')	SEDIMEN (M')	
	Bangunan Sadap : Rusak Sedang (BCC 2)									<p style="text-align: center;">SKEMA JARINGAN IRIGASI DAL. ULEE GAJAH (A. 1142 Hg) ACEH TIMUR</p>
	Saluran Primer									
1	BCC 2 - BCC 3	192	192	0	-	150	-	42	-	

**DATA KONDISI INVENTARISASI DAERAH IRIGASI ULEE GAJAH
KABUPATEN ACEH TIMUR (TAHUN 2017)**

NO	RUAS	PANJANG SALURAN (M')	JENIS SALURAN		KONDISI SALURAN					FOTO
			SALURAN PASANGAN (M')	SALURAN TANAH (M')	RUSAK BERAT (M')	RUSAK SEDANG (M')	RUSAK RINGAN (M')	BAIK (M')	SEDIMEN (M')	
	Bangunan Sadap : Rusak Sedang (BCC 1)									 <p style="text-align: right;">SKEMA JARINGAN IRIGASI DAL. ULEE GAJAH (A-142 Hq) ACEH TIMUR</p>
1	Saluran Primer BCC 1 - BCC 2	542	542	0	-	200	-	342	-	
										

**DATA KONDISI INVENTARISASI DAERAH IRIGASI ULEE GAJAH
KABUPATEN ACEH TIMUR (TAHUN 2017)**

NO	RUAS	PANJANG SALURAN (M')	JENIS SALURAN		KONDISI SALURAN					FOTO
			SALURAN PASANGAN (M')	SALURAN TANAH (M')	RUSAK BERAT (M')	RUSAK SEDANG (M')	RUSAK RINGAN (M')	BAIK (M')	SEDIMEN (M')	
	Bangunan Sadap : Masih Baik (BCC 0a)									
1	Saluran Primer BCC 0a - BCC 1	450	450	0	-	120	-	330	-	
										

**DATA KONDISI INVENTARISASI DAERAH IRIGASI ULEE GAJAH
KABUPATEN ACEH TIMUR (TAHUN 2017)**

NO	RUAS	PANJANG SALURAN (M')	JENIS SALURAN		KONDISI SALURAN					FOTO
			SALURAN PASANGAN (M')	SALURAN TANAH (M')	RUSAK BERAT (M')	RUSAK SEDANG (M')	RUSAK RINGAN (M')	BAIK (M')	SEDIMEN (M')	
	Bendung Coco (BDCC 0)									
1	Saluran Primer									
1	BDCC 0 - BCC 0a	17	17	0	-	0	-	17	-	

**DATA KONDISI INVENTARISASI DAERAH IRIGASI ULEE GAJAH
KABUPATEN ACEH TIMUR (TAHUN 2017)**

NO	RUAS	AREAL BENDUNG	FOTO
1	Bendung Coco (BDCC 0)	<p>Kondisi Bendung :</p> <p>Pasangan Sayap Kiri Bendung (Hulu/Hilir) : Rusak Sedang Pasangan Sayap Kanan Bendung (Hulu/Hilir) : Rusak Sedang Mercu Bendung : Rusak Sedang Bangunan Rumah Pintu Intake : Belum ada Bangunan Rumah Pintu Penguras : Belum ada</p> <p>Pintu Intake : Masih Baik Pintu Penguras : Masih Baik Saringan Sampah (Trashrack) : Belum ada</p>	